

4. ETAPA
ŽIAR NAD HRONOM - NOVÉ MESTO NAD VÁHOM

13. JÚNA 2015

201,7 km

Raňajky / Breakfast
 Večera / Dinner

07:30 - 10:30
 18.00 - 20.00

	Od štartu	Do cieľa		38 km/h	40 km/h	42 km/h	
	0,0	201,7		11:30	11:30	11:30	
			ŽIAR NAD HRONOM - NÁMESTIE ŠTART / START				
	0,3	201,4	→ na Jánskeho	11:30	11:30	11:30	
	0,5	201,2	→ na cestu č.50,smer Kremnica,po ulici SNP	11:31	11:31	11:31	
	1,6	200,1	← na Partizánsku ulicu	11:33	11:32	11:32	
	2,7	199,0	KO Žiar nad Hronom	11:34	11:34	11:34	
	4,3	197,4	← smer Martin,Kremnica na cestu č.65	11:37	11:36	11:36	
	4,4	197,3	← smer Martin,Kremnica na cestu č.65	11:37	11:37	11:36	
	5,4	196,3	↑ Po hlavnej ceste	11:39	11:38	11:38	
	11,4	190,3	ZO Bartošová Lehôtka	11:48	11:47	11:46	
	13,1	188,6	KO Bartošová Lehôtka	11:51	11:50	11:49	
	17,1	184,6	ZO Kremnica	11:57	11:56	11:54	
	17,8	183,9	↑ Po hlavnej ceste	11:58	11:57	11:55	
	18,3	183,4	→ smer Skalka,Krahule	11:59	11:57	11:56	
	18,4	183,3	← Po hlavnej ceste	11:59	11:58	11:56	
	18,6	183,1	← Po hlavnej ceste	11:59	11:58	11:57	
	18,8	182,9	→ po hlavnej na Bystricku ulicu	12:00	11:58	11:57	
	19,9	181,8	KO Kremnica	12:01	12:00	11:58	
	21,2	180,5	cez tunel	12:03	12:02	12:00	
	22,7	179,0	← smer Krahule	12:06	12:04	12:02	
	23,5	178,2	ZO Krahule	12:07	12:05	12:04	
	25,2	176,5	KRAHULE - OBECNÝ ÚRAD VRCHÁRSKA PRÉMIA / MOUNTAIN	12:10	12:08	12:06	
	26,2	175,5	KO Krahule	12:11	12:09	12:07	
	29,4	172,3	→ smer Martin na cestu č.65	12:16	12:14	12:12	
	30,9	170,8	Žilinský kraj,okres Turčianské Teplice	12:19	12:16	12:14	
	32,1	169,6	ZO Turček	12:21	12:18	12:16	
	32,5	169,2	← Po hlavnej ceste	12:21	12:19	12:16	
	33,1	168,6	KO Turček	12:22	12:20	12:17	
	37,2	164,5	→ smer Horná Štubňa na cestu č.65	12:29	12:26	12:23	
	37,7	164,0	UŽP	12:30	12:27	12:24	
	39,9	161,8	ZO Horná Štubňa	12:33	12:30	12:27	
	41,0	160,7	← Po hlavnej ceste	12:35	12:32	12:29	
	41,7	160,0	KO Horná Štubňa	12:36	12:33	12:30	
	42,1	159,6	→ smer Martin	12:36	12:33	12:30	
	43,0	158,7	← smer Martin	12:38	12:35	12:31	
	45,9	155,8	↑ smer Martin	12:42	12:39	12:36	
	46,8	154,9	↑ smer Martin	12:44	12:40	12:37	
	47,1	154,6	ZO Turčianské Teplice,smer Diviaky	12:44	12:41	12:37	
	48,2	153,5	← smer Prievidza	12:46	12:42	12:39	
	48,4	153,3	→ Po hlavnej ceste	12:46	12:43	12:39	
	48,8	152,9	← po hlavnej,UŽP	12:47	12:43	12:40	
	49,4	152,3	→ Po hlavnej ceste	12:48	12:44	12:41	
	50,1	151,6	KO Turčianské Teplice,časť Diviaky	12:49	12:45	12:42	
	53,1	148,6	ZO Dubové	12:54	12:50	12:46	
	53,6	148,1	→ Po hlavnej ceste	12:55	12:50	12:47	
	54,3	147,4	KO Dubové	12:56	12:51	12:48	

4. ETAPA
ŽIAR NAD HRONOM - NOVÉ MESTO NAD VÁHOM

13. JÚNA 2015

201,7 km

Raňajky / Breakfast
Večera / Dinner

07:30 - 10:30
18.00 - 20.00

56,6	145,1		ZO Budiš	12:59	12:55	12:51	
57,9	143,8		KO Budiš	13:01	12:57	12:53	
58,6	143,1	↑	smer Prievidza na č.519	13:03	12:58	12:54	
59,6	142,1		ZO Jasenovo	13:04	12:59	12:55	
60,5	141,2		KO Jasenovo	13:06	13:01	12:56	
62,1	139,6		Trenčianský kraj,okres Prievidza	13:08	13:03	12:59	
64,9	136,8		ZO Nitrianské Pravno,časť Vyšehradné	13:12	13:07	13:03	
65,3	136,4		KO Nitrianské Pravno,časť Vyšehradné	13:13	13:08	13:03	
68,2	133,5		ZO Nitrianské Pravno	13:18	13:12	13:07	
68,8	132,9	↑	smer Prievidza na č.64	13:19	13:13	13:08	
69,3	132,4	←	Po hlavnej ceste	13:19	13:14	13:09	
70,3	131,4		KO Nitrianské Pravno	13:21	13:15	13:10	
	72,5	129,2	UŽP	13:24	13:19	13:14	
	72,6	129,1	ZO Pravenec,časť Kolónia	13:25	13:19	13:14	
	72,9	128,8	PRAVENEC - SLOVAKTUAL RÝCHLOSTNÁ PRÉMIA / SPRINT	13:25	13:19	13:14	
	73,2	128,5	KO Pravenec,časť Kolónia	13:26	13:20	13:15	
	74,3	127,4	ZO Nedožery Brezany	13:27	13:21	13:16	
	76,2	125,5	KO Nedožery Brezany	13:30	13:24	13:19	
	79,2	122,5	ZO Prievidza	13:35	13:29	13:23	
	79,8	121,9	↑ kruhový objazd,smer Bojnice	13:36	13:30	13:24	
	80,3	121,4	↑ Po hlavnej ceste	13:37	13:30	13:25	
	80,8	120,9	← kruhový objazd,smer Bojnice	13:38	13:31	13:25	
	81,5	120,2	↑ kruhový objazd,smer Bojnice	13:39	13:32	13:26	
	82,0	119,7	→ kruhový objazd,smer Bojnice	13:39	13:33	13:27	
	82,1	119,6	↑ Po hlavnej ceste	13:40	13:33	13:27	
	82,4	119,3	KO Prievidza	13:40	13:34	13:28	
	82,8	118,9	↑ Po hlavnej ceste	13:41	13:34	13:28	
	83,1	118,6	ZO Bojnice	13:41	13:35	13:29	
	83,1	118,6	↑ kruhový objazd po hlavnej ceste	13:41	13:35	13:29	
	83,6	118,1	← Po hlavnej ceste	13:42	13:35	13:29	
	83,9	117,8	→ Po hlavnej ceste	13:42	13:36	13:30	
	84,1	117,6	← Po hlavnej ceste	13:43	13:36	13:30	
	84,5	117,2	→ Po hlavnej ceste	13:43	13:37	13:31	
	84,7	117,0	BOJNICE RÝCHLOSTNÁ PRÉMIA / SPRINT	13:44	13:37	13:31	
	85,0	116,7	KO Bojnice	13:44	13:38	13:31	
	86,8	114,9	BOJNICKÝ KOPEC VRCHÁRSKA PRÉMIA / MOUNTAIN	13:47	13:40	13:34	
	90,3	111,4	ZO Šutovce	13:53	13:45	13:39	
	91,2	110,5	KO Šutovce	13:54	13:47	13:40	
	93,6	108,1	← Po hlavnej ceste	13:58	13:50	13:44	
	95,2	106,5	ZO Kostolná Ves	14:00	13:53	13:46	
	95,6	106,1	↑ Po hlavnej ceste	14:01	13:53	13:47	
	95,8	105,9	KO Kostolná Ves	14:01	13:54	13:47	
	96,3	105,4	ZO Nitrianské Rudno	14:02	13:54	13:48	









4. ETAPA
ŽIAR NAD HRONOM - NOVÉ MESTO NAD VÁHOM



13. JÚNA 2015

201,7 km

Raňajky / Breakfast
Večera / Dinner

07:30 - 10:30
18.00 - 20.00

96,7	105,0	→	smer Valašská Belá	14:03	13:55	13:48	
96,8	104,9		KO Nitrianské Rudno	14:03	13:55	13:48	
98,9	102,8		ZO Liešťany	14:06	13:58	13:51	
99,5	102,2	↑	Po hlavnej ceste	14:07	13:59	13:52	
100,9	100,8		KO Liešťany	14:09	14:01	13:54	
105,9	95,8	←	smer Ilava, BUFET - START	14:17	14:09	14:01	
109,6	92,1		ZO Valašská Belá	14:23	14:14	14:07	
114,5	87,2		KO Valašská Belá	14:31	14:22	14:14	
119,0	82,7		Homôlka BUFET - FINISH	14:38	14:29	14:20	
120,0	81,7		HOMÔLKA VRCHÁRSKA PRÉMIA / MOUNTAIN	14:39	14:30	14:21	
124,4	77,3		okres Ilava	14:46	14:37	14:28	
129,1	72,6		ZO Horná Poruba,4 lipy	14:54	14:44	14:34	
130,1	71,6		KO Horná Poruba 4 lipy	14:55	14:45	14:36	
133,1	68,6		ZO Ilava	15:00	14:50	14:40	
	135,0	66,7	← kruhový objazd smer Trenčín na cestu č.61	15:03	14:53	14:43	
	135,7	66,0	↑ kruhový objazd smer Trenčín,Dubnica nad Váhom	15:04	14:54	14:44	
	136,0	65,7	ZO Ilava Klobušice	15:05	14:54	14:44	
	137,2	64,5	KO Ilava Klobušice	15:07	14:56	14:46	
	139,3	62,4	ZO Dubnica nad Váhom	15:10	14:59	14:49	
	141,0	60,7	← kruhový objazd smer štadión	15:13	15:02	14:51	
	141,8	59,9	↑	15:14	15:03	14:53	
	142,1	59,6	← na ulicu športovcov	15:14	15:03	14:53	
	142,4	59,3	DUBNICA NAD VÁHOM - PRI ŠTADIÓNE RÝCLOSTNÁ PRÉMIA / SPRINT	15:15	15:04	14:53	
	142,7	59,0	→ na nadjazd	15:15	15:04	14:54	
	143,2	58,5	↑ kruhový objazd smer Bolešov	15:16	15:05	14:55	
	143,6	58,1	→ smer Bolešov	15:17	15:05	14:55	
	144,6	57,1	← na most smer Bolešov	15:18	15:07	14:57	
	144,7	57,0	↑ smer Bolešov	15:18	15:07	14:57	
	144,8	56,9	ponad D1	15:19	15:07	14:57	
	146,3	55,4	ZO Bolešov	15:21	15:09	14:59	
	146,8	54,9	← smer Nemšová, Trenčín	15:22	15:10	15:00	
	147,6	54,1	KO Bolešov	15:23	15:11	15:01	
	147,9	53,8	ZO Borčice	15:24	15:12	15:01	
	149,0	52,7	KO Borčice	15:25	15:14	15:03	
	149,9	51,8	↑ kruhový objazd smer Nemšová na cestu č.507	15:27	15:15	15:04	
	150,0	51,7	ZO Nemšová	15:27	15:15	15:04	
	150,3	51,4	UŽP	15:27	15:15	15:05	
	151,0	50,7	↑ smer Trenčín po č.507	15:28	15:17	15:06	
	151,9	49,8	↑ Po hlavnej ceste	15:30	15:18	15:07	
	152,2	49,5	KO Nemšová,Ľuborča	15:30	15:18	15:07	
	153,2	48,5	ZO Nemšová,Kľúčové	15:32	15:20	15:09	
	154,3	47,4	KO Nemšová,Kľúčové	15:34	15:21	15:10	
	155,1	46,6	ZO Skalka nad Váhom	15:35	15:23	15:12	
	156,9	44,8	→ smer Horná a Dolná Súča	15:38	15:25	15:14	

159,1	42,6		KO Skalka nad Váhom	15:41	15:29	15:17	
159,4	42,3	↑	po hlavnej	15:42	15:29	15:18	
161,3	40,4		ZO Dolná Súča	15:45	15:32	15:20	
162,6	39,1		KO Dolná Súča	15:47	15:34	15:22	
163,8	37,9	→	smer Repáky	15:49	15:36	15:24	
165,9	35,8		REPÁKY VRCHÁRSKA PRÉMIA / MOUNTAIN	15:52	15:39	15:27	
166,0	35,7	←	do dediny	15:52	15:39	15:27	
	169,3	→	na most	15:57	15:44	15:32	
169,4	32,3	←	smer Skalka nad Váhom	15:57	15:44	15:32	
169,4	32,3	←	smer Skalka nad Váhom	15:57	15:44	15:32	
169,6	32,1	←	po hlavnej	15:58	15:44	15:32	
169,9	31,8	↑	po hlavnej	15:58	15:45	15:33	
170,3	31,4	→	smer Dúbrava	15:59	15:45	15:33	
171,0	30,7	↑	po hlavnej	16:00	15:47	15:34	
171,2	30,5	→	po hlavnej	16:00	15:47	15:35	
173,4	28,3		DÚBRAVA VRCHÁRSKA PRÉMIA / MOUNTAIN	16:04	15:50	15:38	
174,8	26,9		KO Horná Súča-Dúbrava	16:06	15:52	15:40	
175,0	26,7	←	smer Trenčín na cestu č.50	16:06	15:53	15:40	
178,6	23,1		ZO Drietoma	16:12	15:58	15:45	
180,8	20,9		KO Drietoma	16:15	16:01	15:48	
180,8	20,9	←	smer Kostolná -Záriečie	16:15	16:01	15:48	
180,9	20,8	↑	smer Kostolná -Záriečie	16:16	16:01	15:48	
181,2	20,5	→	ZO Kostolná -Záriečie	16:16	16:02	15:49	
181,5	20,2	→	smer Nové Mesto nad Váhom	16:17	16:02	15:49	
	181,7	↑	kruhový objaz smer Chocholná-Velčice	16:17	16:03	15:50	
181,9	19,8		KO Kostolná Záriečie	16:17	16:03	15:50	
182,8	18,9		ZO Chocholná-Velčice	16:19	16:04	15:51	
182,9	18,8	↑	smer Adamovské Kochanovce	16:19	16:04	15:51	
183,4	18,3	↑	po hlavnej	16:20	16:05	15:52	
184,2	17,5	→	po hlavnej	16:21	16:06	15:53	
185,6	16,1		ZO Adamovské Kochanovce	16:23	16:08	15:55	
185,8	15,9		KO Adamovské Kochanovce	16:23	16:09	15:55	
186,9	14,8		ZO Melčice-Lieskové	16:25	16:10	15:57	
187,6	14,1	↑	po hlavnej	16:26	16:11	15:58	
188,1	13,6	↑	po hlavnej	16:27	16:12	15:59	
188,4	13,3	↑	po hlavnej	16:27	16:13	15:59	
188,5	13,2		KO Melčice-Lieskové	16:28	16:13	15:59	
189,2	12,5		ZO Ivanovce	16:29	16:14	16:00	
190,0	11,7		KO Ivanovce	16:30	16:15	16:01	
191,4	10,3		ZO Štvrtok	16:32	16:17	16:03	
192,2	9,5		okres Nové Mesto nad Váhom	16:33	16:18	16:05	
192,3	9,4	←	smer Nové Mesto nad Váhom na cestu č.61	16:34	16:18	16:05	
194,0	7,7	↑	po hlavnej	16:36	16:21	16:07	
195,1	6,6	↑	po hlavnej	16:38	16:23	16:09	
197,8	3,9	→	popod železnicu	16:42	16:27	16:13	
198,1	3,6		ZO Nové Mesto nad Váhom	16:43	16:27	16:13	












4. ETAPA
ŽIAR NAD HRONOM - NOVÉ MESTO NAD VÁHOM

13. JÚNA 2015

201,7 km

Raňajky / Breakfast
 Večera / Dinner

07:30 - 10:30
 18.00 - 20.00

	198,3	3,4	↑	po hlavnej		16:43	16:27	16:13	
	199,0	2,7	↑	po Mnešickej ulici		16:44	16:29	16:14	
	199,3	2,4	↑	na zužený most		16:45	16:29	16:15	
	199,5	2,2	↑	smer centrum		16:45	16:29	16:15	
	199,7	2,0	←	po hlavnej		16:45	16:30	16:15	
	200,1	1,6	↑	kruhový objazd po hlavnej		16:46	16:30	16:16	
	200,5	1,2	↑	kruhový objazd po hlavnej		16:47	16:31	16:16	
	200,7	1,0	→	kruhový objazd smer centrum		16:47	16:31	16:17	
	201,2	0,5	→	kruhový objazd smer centrum		16:48	16:32	16:17	
	201,3	0,4	→	na Komenského ulicu		16:48	16:32	16:18	
	201,5	0,2	←	na námestie Slobody		16:48	16:32	16:18	
	201,7	0,0		NOVÉ MESTO NAD VÁHOM - NÁMESTIE SLOBODY CIEĽ / FINISH		16:48	16:33	16:18	

NEMOCNICE NA TRASE 4. ETAPY / HOSPITALS ON THE 4th STAGE

ŽIAR NAD HRONOM	VŠEOBECNÁ NEMOCNICA, Sládkovičova 11, 965 37 Žiar nad Hronom	04 56 70 91 11	112
BOJNICE	NEMOCNICA S POLIKLINIKOU, Nemocničná, 972 01 Bojnice	04 65 11 20 01	112
NOVÉ MESTO NAD VÁHOM	NEMOCNICA S POLIKLINIKOU, Ul. M.R. Štefánika 1, 915 31 Nové Mesto nad Váhom	03 27 74 04 11	112

DÔLEŽITÉ ADRESY / IMPORTANT ADDRESS

ORGANIZERS ŽIAR NAD HRONOM	MESTSKÝ ÚRAD, Ul. Š. Moyzeša 46, 965 19 Žiar nad Hronom	04 56 78 71 53
ORGANIZERS NOVÉ MESTO NAD VÁHOM	MESTSKÝ ÚRAD, Čsl. armády 1, 915 32 Nové Mesto nad Váhom	03 27 40 22 19
ANTI-DOPING STATION	MESTSKÝ ÚRAD, Čsl. armády 1, 915 32 Nové Mesto nad Váhom	03 27 40 22 19
COMMISSAIRES	MESTSKÝ ÚRAD, Čsl. armády 1, 915 32 Nové Mesto nad Váhom	03 27 40 22 19
PRESSE	MESTSKÝ ÚRAD, Čsl. armády 1, 915 32 Nové Mesto nad Váhom	03 27 40 22 19
PETROL STATION	OMV, Trenčianska, 915 01 Nové Mesto nad Váhom	03 27 71 01 40
SERVICE STATION	V3 Autoservis, Srnianska 20, 915 01 Nové Mesto nad Váhom	09 08 22 99 66