

2. ETAPA
TELGÁRT - POPRAD

11. JÚNA 2015
158,6 km









Raňajky / Breakfast
Večera / Dinner

08:00 - 11:00
18:00 - 20:00

	Od štartu	Do cieľa		37 km/h	39 km/h	41 km/h	
	0,0	158,6	TELGÁRT - OBCENÝ ÚRAD ŠTART / START	12:30	12:30	12:30	
	0,7	157,9	KO Telgart	12:31	12:31	12:31	
	6,5	152,1	← smer Poprad	12:41	12:40	12:40	
	6,6	152	okres Poprad,Prešovský kraj	12:41	12:40	12:40	
	8,2	150,4	POPOVÁ VRCHÁRSKA PRÉMIA / MOUNTAIN	12:43	12:43	12:42	
	12,7	145,9	ZO Vernár	12:51	12:50	12:49	
	14,6	144	KO Vernár	12:54	12:52	12:51	
	21,0	137,6	ZO Hranovnica	13:04	13:02	13:01	
	22,4	136,2	← smer Poprad	13:06	13:04	13:03	
	22,5	136,1	→ smer Poprad	13:06	13:05	13:03	
	22,7	135,9	KO Hranovnica	13:07	13:05	13:03	
	26,5	132,1	DUBINA VRCHÁRSKA PRÉMIA / MOUNTAIN	13:13	13:11	13:09	
	26,6	132	ZO Kvetnica	13:13	13:11	13:09	
	27,1	131,5	KO Kvetnica	13:14	13:12	13:10	
	28,3	130,3	po hlavnej	13:16	13:14	13:11	
	30,0	128,6	ZO Poprad	13:19	13:16	13:14	
	30,2	128,4	↑ po hlavnej	13:19	13:16	13:14	
	30,7	127,9	↑ po hlavnej	13:20	13:17	13:15	
	31,1	127,5	↑ po hlavnej	13:20	13:18	13:16	
	31,7	126,9	→ kruhový objazd,smer Kežmarok,na cestu č.61	13:21	13:19	13:16	
	31,9	126,7	↑	13:22	13:19	13:17	
	32,2	126,4	↑ po hlavnej	13:22	13:20	13:17	
	32,3	126,3	↑ po hlavnej	13:22	13:20	13:17	
	32,7	125,9	↑ po hlavnej	13:23	13:20	13:18	
	33,3	125,3	← smer námestie Spišská Sobota	13:24	13:21	13:19	
	33,6	125	→ Pod Bránu	13:24	13:22	13:19	
	33,8	124,8	→ na námestie Spišská Sobota	13:25	13:22	13:19	
	34	124,6	SPIŠSKÁ BOBOTA - PENZIÓN ATRIUM - PREJAZD CIEĽOM RÝCHL. PRÉMIA / SPRINT	13:25	13:22	13:20	
	34,1	124,5	← na ulicu Matejovská	13:25	13:22	13:20	
	34,1	124,5	→ po ulici Matejovská	13:25	13:22	13:20	
	34,3	124,3	→ na ulicu M. R. Štefánika	13:26	13:23	13:20	
	34,5	124,1	← smer Kežmarok na cestu č. 67	13:26	13:23	13:20	
	35,6	123	← smer Matejovce,Whirpool	13:28	13:25	13:22	
	35,9	122,7	→ po hlavnej	13:28	13:25	13:23	
	36,5	122,1	UŽP	13:29	13:26	13:23	
	37,1	121,5	KO Poprad,časť Matejovce	13:30	13:27	13:24	
	38,1	120,5	okres Kežmarok	13:32	13:29	13:26	
	38,2	120,4	← smer Kežmarok	13:32	13:29	13:26	
	38,7	119,9	↑ po hlavnej	13:33	13:30	13:27	
	39,7	118,9	UŽP	13:34	13:31	13:28	
	40,2	118,4	ZO Velká Lomnica	13:35	13:32	13:29	
	41,1	117,5	KO Velká Lomnica	13:37	13:33	13:30	
	41,6	117	ZO Huncovce	13:37	13:34	13:31	
	42,1	116,5	↑ po hlavnej	13:38	13:35	13:32	

	42,9	115,7		KO Huncovce	13:40	13:36	13:33	
	45,9	112,7		ZO Kežmarok	13:44	13:41	13:37	
	46,2	112,4	↑	po hlavnej	13:45	13:41	13:38	
	46,4	112,2	↑	po hlavnej	13:45	13:41	13:38	
	46,6	112	←	po hlavnej	13:46	13:42	13:38	
	47,2	111,4	→	kruhový objazd na cestu č.67	13:47	13:43	13:39	
	48,1	110,5	↑	po hlavnej	13:48	13:44	13:40	
	48,3	110,3	→	po hlavnej	13:48	13:44	13:41	
	49,2	109,4		KO Kežmarok	13:50	13:46	13:42	
	49,3	109,3		UŽP	13:50	13:46	13:42	
	50,3	108,3	↑	kruhový objazd, smer Spišská Belá	13:52	13:47	13:44	
	50,9	107,7		ZO Spišská Belá, časť Strážky	13:53	13:48	13:44	
	52,1	106,5		KO Spišská Belá, časť Strážky	13:54	13:50	13:46	
	53,1	105,5		ZO Spišská Belá	13:56	13:52	13:48	
	53,6	105		UŽP	13:57	13:52	13:48	
	53,9	104,7	←	po hlavnej	13:57	13:53	13:49	
	54,6	104	→	smer Červený Kláštor na cestu č.542	13:59	13:54	13:50	
	55,3	103,3		KO Spišská Belá	14:00	13:55	13:51	
	58,0	100,6		ZO Slovenská Ves	14:04	13:59	13:55	
	58,8	99,8	→	po hlavnej	14:05	14:00	13:56	
	59,6	99		KO Slovenská Ves	14:07	14:02	13:57	
	62,3	96,3	↑	po hlavnej	14:11	14:06	14:01	
	65,9	92,7		MAGURA VRCHÁRSKA PRÉMIA / MOUNTAIN	14:17	14:11	14:06	
	67,2	91,4	←	po hlavnej	14:19	14:13	14:08	
	71,2	87,4		ZO Rešov	14:25	14:20	14:14	
	71,6	87	←	po hlavnej	14:26	14:20	14:15	
	73,2	85,4		KO Rešov	14:29	14:23	14:17	
	73,8	84,8	↑	po hlavnej	14:30	14:24	14:18	
	75,8	82,8		ZO Spišské Hanušovce	14:33	14:27	14:21	
	76,6	82	←	po hlavnej	14:34	14:28	14:22	
	77,2	81,4	←	smer Veľká Franková, Osturňa	14:35	14:29	14:23	
	80,6	78		HANUŠOVSKÉ SEDLO VRCHÁRSKA PRÉMIA / MOUNTAIN	14:41	14:34	14:28	
	82,9	75,7		ZO Veľká Franková	14:44	14:38	14:31	
	83,0	75,6	↑	smer Osturňa	14:45	14:38	14:31	
	83,2	75,4		KO Veľká Franková	14:45	14:38	14:32	
	83,9	74,7	←	po hlavnej	14:46	14:39	14:33	
	85,3	73,3		ZO Osturňa	14:48	14:41	14:35	
	87,3	71,3		OSTURŇA RÝCHLOSTNÁ PRÉMIA / SPRINT	14:52	14:44	14:38	
	89,3	69,3	←	smer HP Bystrá	14:55	14:47	14:41	
	97,3	61,3		BYSTRÁ -1135n/m VRCHÁRSKA PRÉMIA / MOUNTAIN	15:08	15:00	14:52	
	98,4	60,2	←	na hlavnú, smer Ždiar	15:10	15:01	14:54	
	102,3	56,3		ZO Ždiar	15:16	15:07	15:00	
	105,1	53,5		KO Ždiar	15:20	15:12	15:04	
	109,6	49		ZO Vysoké Tatry, časť Tatranská Kotlina	15:28	15:19	15:10	

	110,7	47,9		KO Vysoké Tatry, časť Tatranská Kotlina	15:30	15:20	15:12	
	111,4	47,2	→	smer Tatranská Lomnica	15:31	15:21	15:13	
	117,6	41		ZO Vysoké Tatry, časť Tatranské Matliare	15:41	15:31	15:22	
	118,0	40,6		KO Vysoké Tatry, časť Taranské Matliare	15:41	15:32	15:23	
	118,2	40,4	←	smer Veľká Lomnica	15:42	15:32	15:23	
	119,8	38,8	↑	na hlavnú, smer Veľká Lomnica	15:44	15:34	15:25	
	120,1	38,5		ZO Vysoké Tatry, časť Veľká Lomnica	15:45	15:35	15:26	
	121,8	36,8		KO Vysoké Tatry, časť Veľká Lomnica	15:48	15:37	15:28	
	122,0	36,6		UŽP	15:48	15:38	15:29	
	122,1	36,5		okres Kežmarok	15:48	15:38	15:29	
	124,9	33,7		UŽP	15:53	15:42	15:33	
	125,2	33,4		ZO Veľká Lomnica	15:53	15:43	15:33	
	125,6	33	↑	po hlavnej	15:54	15:43	15:34	
	126,8	31,8	→	UŽP, smer Poprad	15:56	15:45	15:36	
	127,5	31,1		KO Veľká Lomnica	15:57	15:46	15:37	
	127,9	30,7		UŽP	15:57	15:47	15:37	
	128,8	29,8	→	smer Mlynica	15:59	15:48	15:38	
	130,5	28,1		ZO Mlynica	16:02	15:51	15:41	
	130,9	27,7	←	po hlavnej	16:02	15:51	15:42	
	131,3	27,3		KO Mlynica	16:03	15:52	15:42	
	131,5	27,1	↑	smer Veľký Slavkov	16:03	15:52	15:42	
	133,2	25,4		ZO Veľký Slavkov	16:06	15:55	15:45	
	133,3	25,3	←	smer Poprad	16:06	15:55	15:45	
	133,9	24,7		KO Veľký Slavkov	16:07	15:56	15:46	
	135,4	23,2		UŽP	16:10	15:58	15:48	
	135,8	22,8		ZO Poprad	16:10	15:59	15:49	
	136,3	22,3		po hlavnej, Železničnej ulici	16:11	16:00	15:49	
	136,9	21,7		po železničnej ul	16:12	16:01	15:50	
	137,1	21,5		po železničnej ul	16:12	16:01	15:51	
	137,6	21		ponad železniciu	16:13	16:02	15:51	
	138,0	20,6	←	kruhový objazd, smer Kežmarok	16:14	16:02	15:52	
	138,3	20,3	←	kruhový objazd, smer Kežmarok	16:14	16:03	15:52	
	138,6	20	↑	po ceste č.67	16:15	16:03	15:53	
	138,9	19,7	↑	po ul.Štefánikova	16:15	16:04	15:53	
	139,1	19,5	↑	po ul. Štefánikova	16:16	16:04	15:54	
	139,5	19,1	↑	popod železniciu	16:16	16:05	15:54	
	140,1	18,5	←	smer námestie Spišská Sobota	16:17	16:06	15:55	
	140,4	18,2	→	Pod Bránu	16:18	16:06	15:55	
	140,6	18	→	na námestie Spišská Sobota	16:18	16:06	15:56	
	140,8	17,8		SPIŠSKÁ SOBOTA - PENZIÓN ATRIUM - PREJAZD CIEĽOM RÝCHL. PRÉMIA / SPRINT	16:18	16:07	15:56	
	140,9	17,7	←	na ulicu Matejovská	16:18	16:07	15:56	
	140,9	17,7	→	po ulici Matejovská	16:18	16:07	15:56	
	141,1	17,5	→	na ulicu M. R. Štefánika	16:19	16:07	15:56	

	141,3	17,3	←	smer Kežmarok na cestu č. 67	16:19	16:07	15:57	
	142,4	16,2	←	smer Matejovce,Whirpool	16:21	16:09	15:58	
	142,5	16,1	→	smer Veľká Lomnica,po Hlavnej ulici	16:21	16:09	15:59	
	143,5	15,1		UŽP	16:23	16:11	16:00	
	144,2	14,4		KO Poprad-Matejovce	16:24	16:12	16:01	
	145,5	13,1		okres Kežmarok	16:26	16:14	16:03	
	145,8	12,8	←	na cestu č.67 smer Kežmarok	16:26	16:14	16:03	
	146,5	12,1	←	smer Mlynica	16:28	16:15	16:04	
	148,2	10,4		ZO Mlynica	16:30	16:18	16:07	
	148,5	10,1	←	po hlavnej	16:31	16:18	16:07	
	149,1	9,5		KO Mlynica	16:32	16:19	16:08	
	149,3	9,3	↑	smer Veľký Slavkov	16:32	16:20	16:08	
	151,0	7,6		ZO Veľký Slavkov	16:35	16:22	16:11	
	151,1	7,5	←	smer Poprad	16:35	16:22	16:11	
	151,7	6,9		KO Veľký Slavkov	16:36	16:23	16:12	
	153,2	5,4		UŽP	16:38	16:26	16:14	
	153,6	5		ZO Poprad	16:39	16:26	16:15	
	154,1	4,5		po hlavnej,Železničnej ulici	16:40	16:27	16:16	
	154,7	3,9		po železničnej ul	16:41	16:28	16:16	
	154,9	3,7		po železničnej ul	16:41	16:28	16:17	
	155,2	3,4		ponad železnicu	16:42	16:29	16:17	
	155,8	2,8	←	kruhový objazd,smer Kežmarok	16:43	16:30	16:18	
	156,1	2,5	←	kruhový objazd,smer Kežmarok	16:43	16:30	16:18	
	156,4	2,2	↑	po ceste č.67-ul.M.R.Štefánika	16:44	16:31	16:19	
	156,7	1,9	↑	po ceste č.67-ul.M.R.Štefánika	16:44	16:31	16:19	
	156,9	1,7	↑	po ceste č.67-ul.M.R.Štefánika	16:44	16:31	16:20	
	157,3	1,3	↑	popod železnicu	16:45	16:32	16:20	
	157,9	0,7	←	smer námestie Spišská Sobota	16:46	16:33	16:21	
	158,2	0,4	→	Pod Bránu	16:47	16:33	16:22	
	158,4	0,2	→	na námestie Spišská Sobota	16:47	16:34	16:22	
	158,6	0		SPIŠSKÁ SOBOTA - PENZIÓN ATRIUM CIEĽ / FINISH	16:47	16:34	16:22	

NEMOCNICE NA TRASE 2. ETAPY / HOSPITALS ON THE 2nd STAGE			
POPRAD	NEMOCNICA POPRAD, Banická 803/28, 058 45 Poprad	05 27 12 51 11	112
SPIŠSKÁ NOVÁ VES	NEMOCNICA S POLIKLINIKOU, Jánskeho 1, 05201 Spišská Nová Ves	05 34 19 91 11	112
POPRAD	NEMOCNICA POPRAD, Banická 803/28, 058 45 Poprad	05 27 12 51 11	112
DÔLEŽITÉ ADRESY / IMPORTANT ADDRESS			
ORGANIZERS TELGÁRT	OBECNÝ ÚRAD, Telgárt 70, 976 73 Telgárt	04 86 19 46 00	
ORGANIZERS POPRAD	KLUB SOBOTČANOV, Sobotské nám. 26, 058 01 Poprad - Spišská Sobota		
ANTI-DOPING STATION	KLUB SOBOTČANOV, Sobotské nám. 26, 058 01 Poprad - Spišská Sobota		
COMMISSAIRES	KLUB SOBOTČANOV, Sobotské nám. 26, 058 01 Poprad - Spišská Sobota		
PRESSE	KLUB SOBOTČANOV, Sobotské nám. 26, 058 01 Poprad - Spišská Sobota		
PETROL STATION	SLOVNAFT, Svitská cesta, 058 01 Poprad	05 27 76 57 50	
SERVICE STATION	AUTOCENTRUM 66, Hraničná 3697/35, 058 01 Poprad	09 15 81 82 90	