

	Od štartu	Do cieľa		40 km/h	42 km/h	44 km/h	
	0,0	181,1		12:00	12:00	12:00	
			ŠAHY - HLAVNÉ NÁMESTIE ŠTART / START				
	0,1	180	← smer Zvolen na č.66	12:00	12:00	12:00	
	1,0	180,1	↑ kruh.objazd smer Zvolen	12:02	12:01	12:01	
	1,4	179,7	↑ po hlavnej	12:02	12:02	12:02	
	1,6	179,5	KO Šahy	12:02	12:02	12:02	
	4,1	177	ZO Hrkovce	12:06	12:06	12:06	
	4,2	176,9	UŽP	12:06	12:06	12:06	
	5,2	175,9	KO Hrkovce	12:08	12:07	12:07	
	8,2	172,9	→ smer Zvolen	12:12	12:12	12:11	
	9,3	171,8	ZO Horné Semerovce	12:14	12:13	12:13	
	10,1	171	KO Horné Semerovce	12:15	12:14	12:14	
	10,5	170,6	↑ po hlavnej	12:16	12:15	12:14	
	12,5	168,6	ZO Hokovce	12:19	12:18	12:17	
	13,2	167,9	KO Hokovce	12:20	12:19	12:18	
	14,0	167,1	→ po hlavnej	12:21	12:20	12:19	
	14,3	166,8	Banskobystrický kraj,okres Krupina	12:21	12:20	12:20	
	14,5	166,6	ZO Dudince	12:22	12:21	12:20	
	15,5	165,6	KO Dudince	12:23	12:22	12:21	
	16,2	164,9	ZO Terany	12:24	12:23	12:22	
	17,6	163,5	KO Terany	12:26	12:25	12:24	
	19,4	161,7	ZO Hontianské Tesáre	12:29	12:28	12:26	
	19,5	161,6	↑ po hlavnej	12:29	12:28	12:27	
	20,4	160,7	KO Hontianské Tesáre	12:31	12:29	12:28	
	21,1	160	→ po hlavnej	12:32	12:30	12:29	
	28,2	152,9	ZO Domaniky	12:42	12:40	12:38	
	28,8	152,3	← po hlavnej	12:43	12:41	12:39	
	29,1	152	KO Domaniky	12:44	12:42	12:40	
	30,8	150,3	ZO Hontianské Nemce	12:46	12:44	12:42	
	31,0	150,1	→ po hlavnej	12:47	12:44	12:42	
	31,2	149,9	↑ po hlavnej	12:47	12:45	12:43	
	31,6	149,5	KO Hontianské Nemce	12:47	12:45	12:43	
	32,1	149	ZO Hont.Nemce-Rakovec	12:48	12:46	12:44	
	33,3	147,8	KO Hont.Nemce-Rakovec	12:50	12:48	12:45	
	35,1	146	ZO Devičie	12:53	12:50	12:48	
	35,3	145,8	KO Devičie	12:53	12:50	12:48	
	36,4	144,7	← po hlavnej	12:55	12:52	12:50	
	40,4	140,7	ZO Krupina	13:01	12:58	12:55	
	42,0	139,1	KRUPINA - Mestský úrad RÝCHLOSTNÁ PREMIA / SPRINT	13:03	13:00	12:57	
	44,3	136,8	KO Krupina	13:06	13:03	13:00	
	49,1	132	okres Zvolen	13:14	13:10	13:07	
	55,4	125,7	ZO Dobrá Niva	13:23	13:19	13:16	
	57,3	123,8	KO Dobrá Niva	13:26	13:22	13:18	
	59,0	122,1	ZO Podzámčok	13:29	13:24	13:20	
	59,6	121,5	KO Podzámčok	13:29	13:25	13:21	
	66,9	114,2	ZO Zvolen	13:40	13:36	13:31	
	68,0	113,1	↑ smer B.Bystrica	13:42	13:37	13:33	
	68,5	112,6	→ smer centrum	13:43	13:38	13:33	
	68,7	112,4	→ smer centrum	13:43	13:38	13:34	
	69,0	112,1	ZVOLEN ŠPECIÁLNA RÝCHLOSTNÁ PRÉMIA / SPECIAL SPRINT	13:44	13:39	13:34	
	69,2	111,9	← smer B.Bystrica	13:44	13:39	13:34	
	69,3	111,8	↑ po hlavnej	13:44	13:39	13:35	
	69,5	111,6	← po hlavnej	13:44	13:39	13:35	
	70,0	111,1	↑ smer B.Bystrica	13:45	13:40	13:35	
	70,5	110,6	↑ po hlavnej	13:46	13:41	13:36	
	71,1	110	→ smer B.Bystrica	13:47	13:42	13:37	

1. ETAPA
ŠAHY - TELGÁRT

10. JÚNA 2015

181,1 km

Raňajky / Breakfast
Večera / Dinner

07:30 - 10:00
18.00 - 20.00

71,6	109,5	↑	po hlavnej	13:47	13:42	13:38	
72,2	108,9	↑	po hlavnej	13:48	13:43	13:38	
72,6	108,5	↑	po hlavnej	13:49	13:44	13:39	
73,0	108,1		KO Zvolen	13:50	13:44	13:40	
73,8	107,3	↑	smer Kováčová	13:51	13:45	13:41	
74,3	106,8		ZO Kováčová	13:51	13:46	13:41	
74,4	106,7	→	smer B.Bystrica,Badín	13:52	13:46	13:41	
74,6	106,5		KO Kováčová	13:52	13:47	13:42	
75,8	105,3	↑	smer Sliač	13:54	13:48	13:43	
76,2	104,9	↑	smer Sliač	13:54	13:49	13:44	
76,6	104,5		ZO Sliač	13:55	13:49	13:44	
77,2	103,9	↑	smer B.Bystrica na č.69	13:56	13:50	13:45	
78,1	103		KO Sliač	13:57	13:52	13:47	
80,6	100,5		okres Banská Bystrica	14:01	13:55	13:50	
82,9	98,2	↑	smer B.Bystrica	14:04	13:58	13:53	
84,4	96,7	↑	po hlavnej	14:07	14:01	13:55	
86,7	94,4		smer Brezno	14:10	14:04	13:58	
86,8	94,3	↑	po hlavnej	14:10	14:04	13:58	
88,8	92,3	←	na R1,E77	14:13	14:07	14:01	
90,0	91,1	→	smer centrum na č.66	14:15	14:09	14:03	
90,2	90,9	↑	smer Brezno	14:15	14:09	14:03	
91,1	90	↑	po hlavnej	14:17	14:10	14:04	
91,5	89,6	←	na Národnú ulicu	14:17	14:11	14:05	
91,7	89,4	↑	okolo štátnej opery	14:18	14:11	14:05	
91,9	89,2	↑	vjazd na námestie SNP,popod bránu	14:18	14:11	14:05	
91,9	89,2	→	po námestí SNP	14:18	14:11	14:05	
92,1	89		BANSKÁ BYSTRICA - NÁMESTIE SNP - SÚSOŠIE RÝCHLOSTNÁ PRÉMIA / SPRINT	14:18	14:12	14:06	
92,2	88,9	↑	po námestí Štefana Moyzesa	14:18	14:12	14:06	
92,3	88,8	↑	po Hornej ulici	14:18	14:12	14:06	
92,7	88,4	↑	po Hornej ulici	14:19	14:12	14:06	
93,0	88,1	←	na Partizánsku ul.	14:20	14:13	14:07	
93,3	87,8	↑	po Partizánskej	14:20	14:13	14:07	
94,5	86,6	↑	smer Brezno do jednosmernej ulice	14:22	14:15	14:09	
95,2	85,9	→	smer Brezno	14:23	14:16	14:10	
95,4	85,7	←	smer Brezno	14:23	14:16	14:10	
97,0	84,1		KO Banská Bystrica BUFET - START	14:26	14:19	14:12	
113,1	68		Označenie okres Brezno BUFET - FINISH	14:50	14:42	14:34	
121,4	59,7		ZO Podbrezová,Lopej	15:02	14:53	14:46	
122,2	58,9		KO Podbrezová,Lopej	15:03	14:55	14:47	
122,9	58,2		ZO Podbrezová,Skalka	15:04	14:56	14:48	
123,6	57,5		KO Podbrezová,Skalka,ZO Podbrezová	15:05	14:57	14:49	
125,9	55,2	↑	smer Brezno	15:09	15:00	14:52	
126,1	55		KO Podbrezová	15:09	15:00	14:52	
128,5	52,6		ZO Valašská	15:13	15:04	14:55	
129,4	51,7		KO Valašská	15:14	15:05	14:56	
131,8	49,3		ZO Brezno	15:18	15:08	15:00	
132,8	48,3	↑	po hlavnej	15:19	15:10	15:01	
133,9	47,2		BREZNO - OD JEDNOTA RÝCHLOSTNÁ PRÉMIA / SPRINT	15:21	15:11	15:03	
134,1	47	←	smer Červená Skala	15:21	15:12	15:03	
135,4	45,7		KO Brezno	15:23	15:13	15:05	
136,7	44,4	↑	smer Červená Skala	15:25	15:15	15:06	
137,5	43,6		ZO Brezno,Bujákovo	15:26	15:16	15:08	
138,6	42,5		KO Brezno ,Bujákovo	15:28	15:18	15:09	
142,3	38,8		ZO Benuš,Gašparovo	15:33	15:23	15:14	
143,1	38		KO Benuš,Gašparovo	15:35	15:24	15:15	
143,4	37,7		ZO Benuš	15:35	15:25	15:16	
145,0	36,1		KO Benuš	15:38	15:27	15:18	
151,7	29,4		ZO Polomka	15:48	15:37	15:27	
153,0	28,1		KO Polomka	15:50	15:39	15:29	







1. ETAPA ŠAHY - TELGÁRT

10. JÚNA 2015

181,1 km

Raňajky / Breakfast
Večera / Dinner

07:30 - 10:00
18.00 - 20.00

	154,7	26,4	ZO Polomka, Hamor,	15:52	15:41	15:31	
	155,2	25,9	KO Polomk,Hámor	15:53	15:42	15:32	
	156,2	24,9	ZO Závadka nad Hronom	15:54	15:43	15:33	
	158,0	23,1	KO Závadka nad Hronom	15:57	15:46	15:35	
	160,2	20,9	ZO Heľpa	16:00	15:49	15:38	
	161,9	19,2	KO Heľpa	16:03	15:51	15:41	
	164,1	17	UŽP	16:06	15:54	15:44	
	164,2	16,9	ZO Pohorelá	16:06	15:55	15:44	
	164,7	16,4	KO Pohorelá	16:07	15:55	15:45	
	165,7	15,4	ZO Pohorelská Maša	16:09	15:57	15:46	
	167,0	14,1	KO Pohorelská Maša	16:11	15:59	15:48	
	167,9	13,2	ZO Vačkovňa	16:12	16:00	15:49	
	169,1	12	UŽP	16:14	16:02	15:51	
	170,1	11	KO Vačkovňa	16:15	16:03	15:52	
	172,1	9	UŽP	16:18	16:06	15:55	
	174,1	7	→ smer Telgárt	16:21	16:09	15:57	
	175,7	5,4	↑ po hlavnej	16:24	16:11	16:00	
	175,8	5,3	KO Červená Skala	16:24	16:11	16:00	
	179,9	1,2	↑ po hlavnej	16:30	16:17	16:05	
	180,3	0,8	ZO Telgárt	16:30	16:18	16:06	
	181,0	0,1	→ po hlavnej	16:32	16:19	16:07	
	181,1	0	TELGÁRT - OBECNÝ ÚRAD CIEĽ / FINISH	16:32	16:19	16:07	

NEMOCNICE NA TRASE 1. ETAPY / HOSPITALS ON THE 1st STAGE

ŠAHY	NEMOCNICA S POLIKLINIKOU, Hontianska cesta 49, 936 01 Šahy	03 67 56 56 11	112
BANSKÁ BYSTRICA	FAK.NEM. S POLIKL. F.D.ROOSVELTA, Nám L.Svobodu 1 975 17 Banská Bystrica	04 84 41 11 11	112
POPRAD	NEMOCNICA POPRAD, Banická 803/28, 058 45 Poprad	05 27 12 51 11	112

DŮLEŽITÉ ADRESY / IMPORTANT ADDRESS

ORGANIZERS ŠAHY	MESTSKÝ ÚRAD Hlavné námestie 1, 936 01 Šahy	03 67 41 10 26
ORGANIZERS TELGART	OBECNÝ ÚRAD, Telgárt 70, 976 73 Telgárt	04 86 19 46 00
ANTI-DOPING STATION	OBECNÝ ÚRAD, Telgárt 70, 976 73 Telgárt	04 86 19 46 00
COMMISSAIRES	OBECNÝ ÚRAD, Telgárt 70, 976 73 Telgárt	04 86 19 46 00
PRESSE	OBECNÝ ÚRAD, Telgárt 70, 976 73 Telgárt	04 86 19 46 00
PETROL STATION	SLOVNAFT, Svitská cesta, 058 01 Poprad	05 27 76 57 50
SERVICE STATION	AUTOCENTRUM 66, Hraničná 3697/35, 058 01 Poprad	09 15 81 82 90